
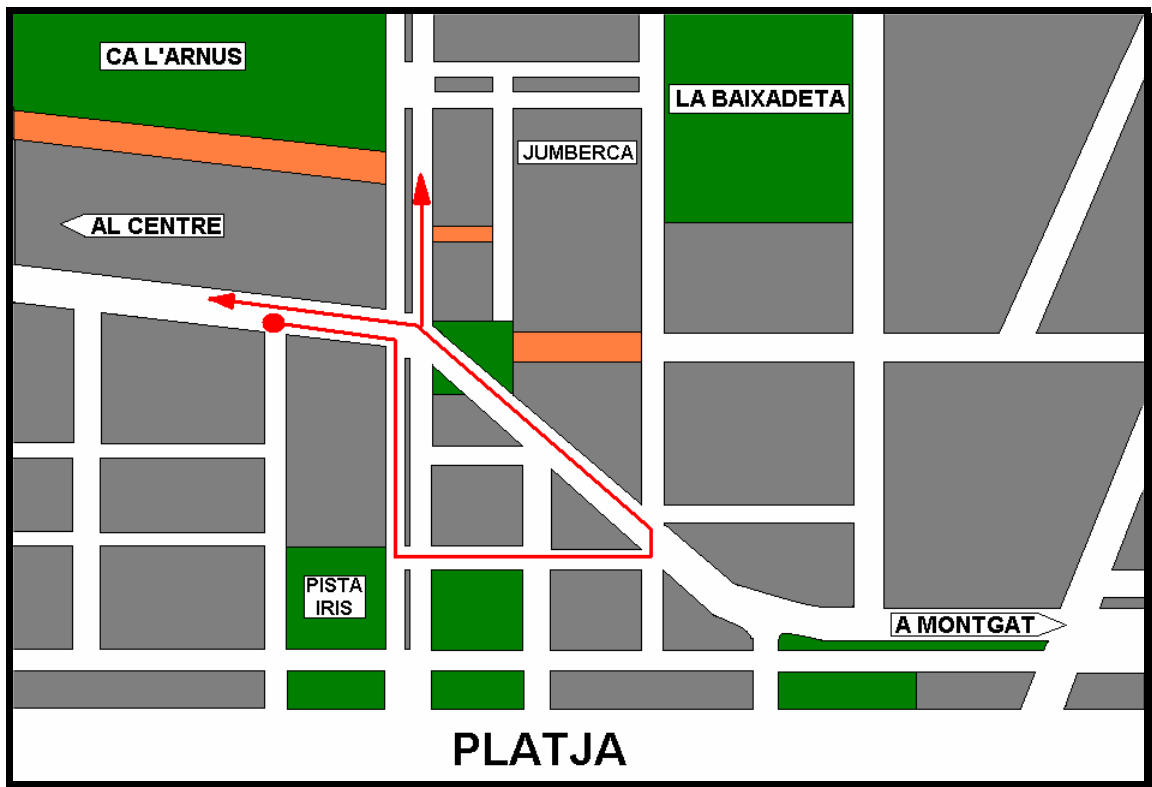


**CRUÏLLA DE POMAR DE
BAIX / SANT BRU /
RIERA CANYADO**

**ESTUDI D'ITINERARIS
SEGONS EL
PLANEJAMENT
D'ORDENACIO DE
L'AJUNTAMENT
PUBLICAT AL N° 43 DE
LA REVISTA MUNICIPAL
“BETULO”**



Autor: Jordi Bonet



ITINERARI N° 1

Origen: Sant Brú venint del centre.

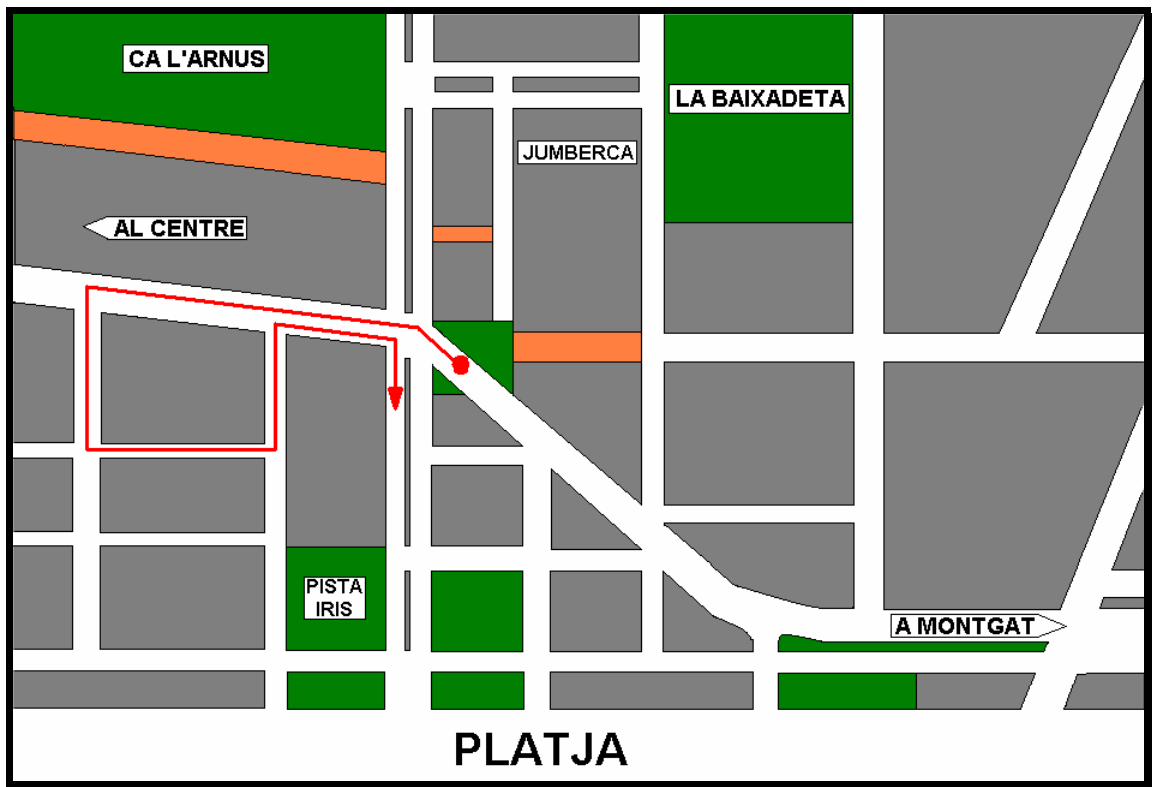
Destí: Riera Canyonadó muntanya o canvi de sentit.

Altres: No massa apte per vehicles pesats, s'ha de circular per el costat de zones freqüentades per nens i joves (Pista Iris i noves zones verdes i d'equipaments del "Cristall").

- Venim de Sant Bru en direcció Montgat.
- Girem a la dreta per Riera Canyonadó en direcció a la platja.
- Girem a la esquerra per un dels nous carrers del "Cristall" fins arribar al semàfor de la cruïlla Pompeu Fabra / Pomar de Baix.
- Girem a la esquerra per Pomar de Baix en direcció centre.
- Travessem la cruïlla si volem continuar per Sant Brú en direcció centre o girem a la dreta per Riera Canyonadó en direcció muntanya.

MES DE 500 METRES DE RECORREGUT I ES PASSA DUES VEGADES PER LA MATEIXA CRUÏLLA!

AMB ROTONDA, NOMES 80 METRES!



ITINERARI Nº 2

Origen: Pomar de Baix venint de Montgat.

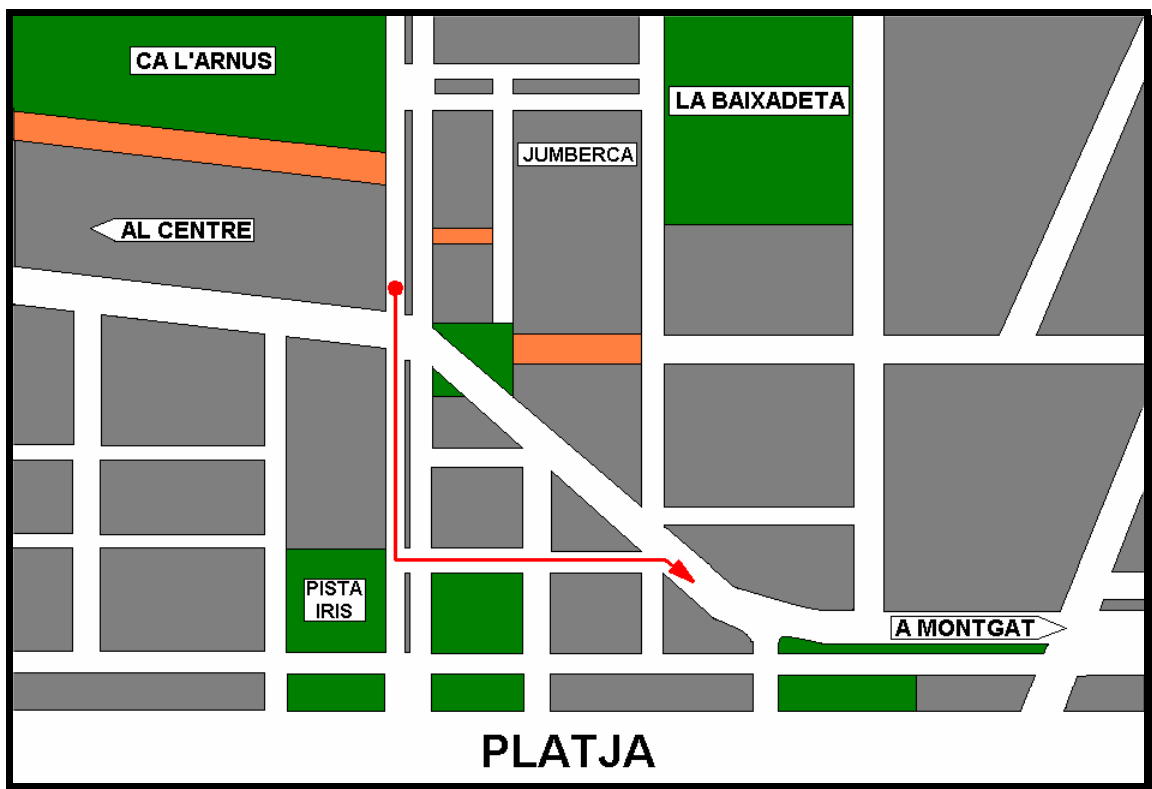
Destí: Riera Canyadó platja.

Altres: Gens apte per vehicles pesats, s'ha de circular per el Carrer Iris que es massa estret per suportar segons quina intensitat de trànsit.

- Venim de Pomar de Baix, travessem la cruïlla i seguim per Sant Brú en direcció Badalona centre.
- Girem a la esquerra per Martí Julià.
- Girem a la esquerra per Santiago Rusiñol.
- Girem a la esquerra per Iris.
- Girem a la dreta per Sant Brú.
- Girem a la dreta per Riera Canyadó en direcció platja.

MES DE 500 METRES DE RECORREGUT I ES PASSA DUES VEGADES PER LA MATEIXA CRUÏLLA!

AMB ROTONDA, NOMES 80 METRES!



ITINERARI N° 3

Origen: Riera Canyadó venint de la muntanya.

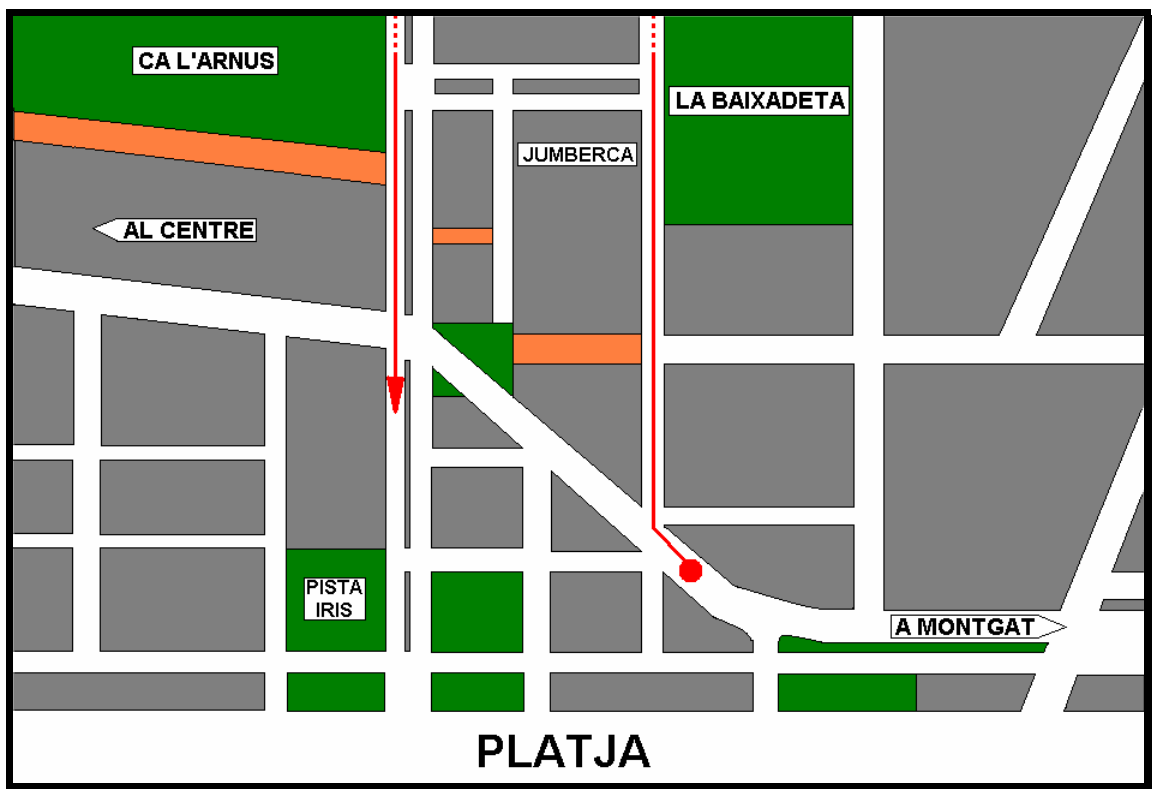
Destí: Pomar de Baix en direcció Montgat.

Altres: No massa apte per vehicles pesats, s'ha de circular per el costat de zones freqüentades per nens i joves (Pista Iris i noves zones verdes i d'equipaments del "Cristall").

- Venim de Riera Canyadó en direcció platja.
- Girem a la esquerra per un dels nous carrers del "Cristall" fins arribar al semàfor de la cruïlla Pompeu Fabra / Pomar de Baix.
- Girem a la dreta per Pomar de Baix en direcció Montgat.

MES DE 300 METRES DE RECORREGUT!

AMB ROTONDA, 200 METRES!



ITINERARI Nº 4

Origen: Pomar de Baix venint de Montgat.

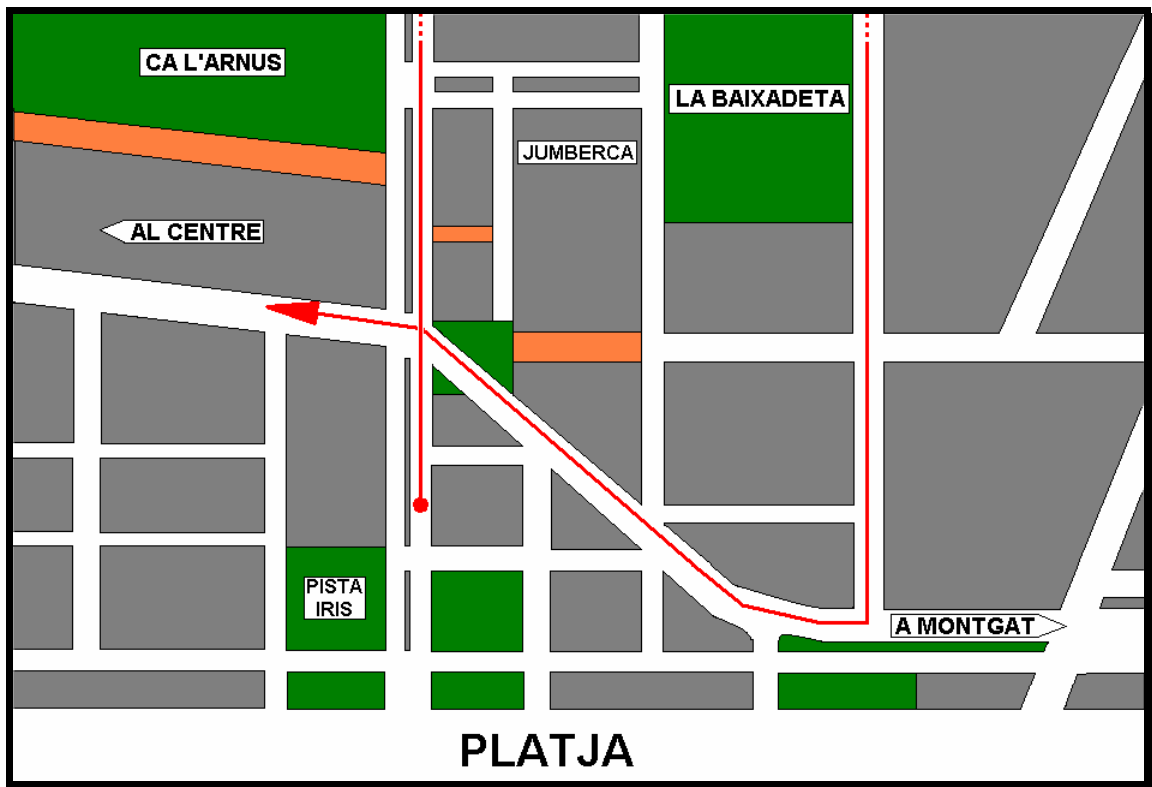
Destí: Riera Canyonó platja.

Altres: El segon mes llarg de tots els itineraris estudiats, s'ha de circular per el costat de zones freqüentades per nens i joves (Parc de la Baixadeta i Masía Can Canyonó).

- Venim de Pomar de Baix en direcció Badalona centre.
- Girem a la dreta per Pompeu Fabra.
- Girem a la esquerra per Corders.
- Girem a la esquerra per Riera Canyonó en direcció platja.

GAIRABÈ 900 METRES DE RECORREGUT!

AMB ROTONDA, NOMES 300 METRES!



ITINERARI N° 5

Origen: Riera Canyadó venint de la platja (per sobre de la nova zona verda del “Cristall”).

Destí: Sant Brú en direcció Badalona centre.

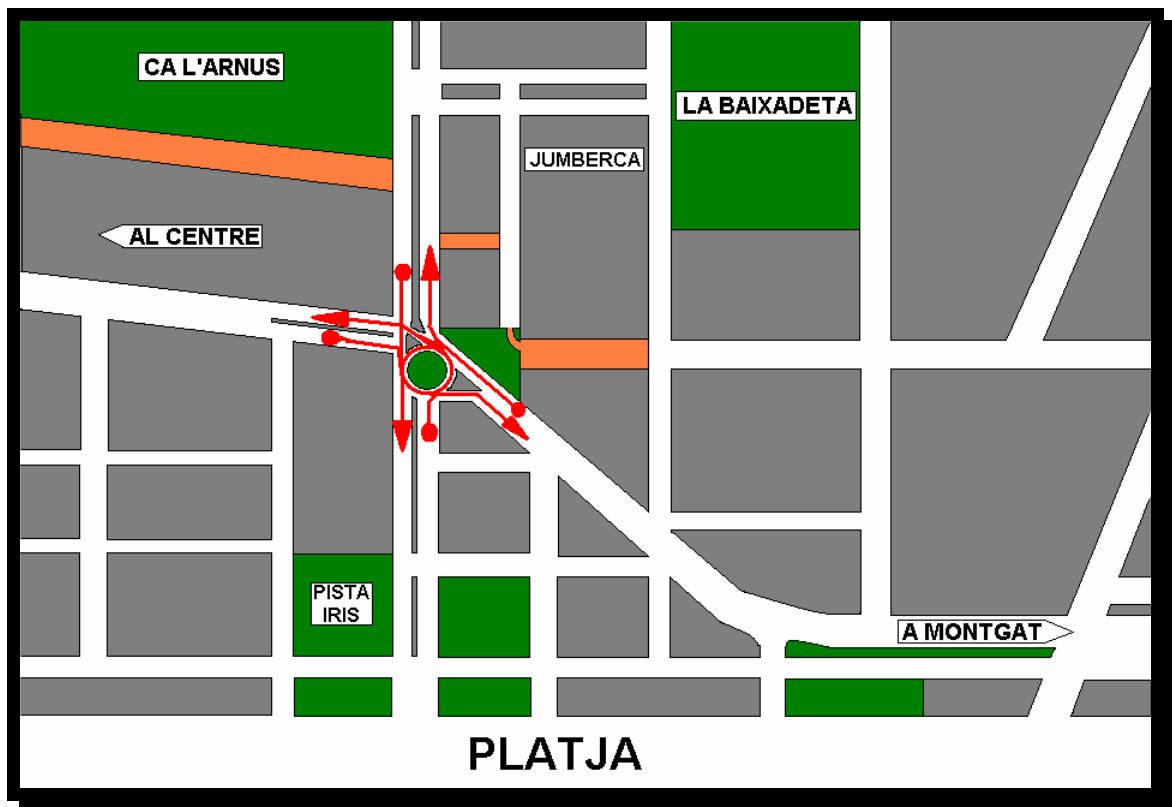
Altres: El mes llarg de tots els itineraris estudiats.

- Venim de Riera Canyadó en direcció muntanya.
- Girem a la dreta per Occitània (Lateral Autopista C31).
- Girem a la dreta per Jaume Ribó.
- Girem a la dreta per Pomar de Baix en direcció Badalona centre.

MES DE QUILÒMETRE I MIG DE RECORREGUT, I ES PASSA DUES VEGADAS PER LA MATEIXA CRUÏLLA.

AMB ROTONDA, NOMES 200 METRES!

NO ES MOLT MILLOR AIXO?



- Permet qualsevol dels girs possibles, fins i tot el canvi de sentit.
- Apte per tota classe de vehicles.
- Evita la circulació de vehicles per l'interior dels barris i per zones d'equipament i esbarjo freqüentades per nens i joves.
- Força a reduir la velocitat de pas per la cruïlla.
- Millora i racionalitza la circulació interna i les entrades i sortides de Canyadó.
- Seguretat per als vianants per els passos zebra elevats i les illetes entre calçades de circulació de vehicles.
- Permet crear zones 30 a l'interior dels barris de Canyadó i Casagemas.